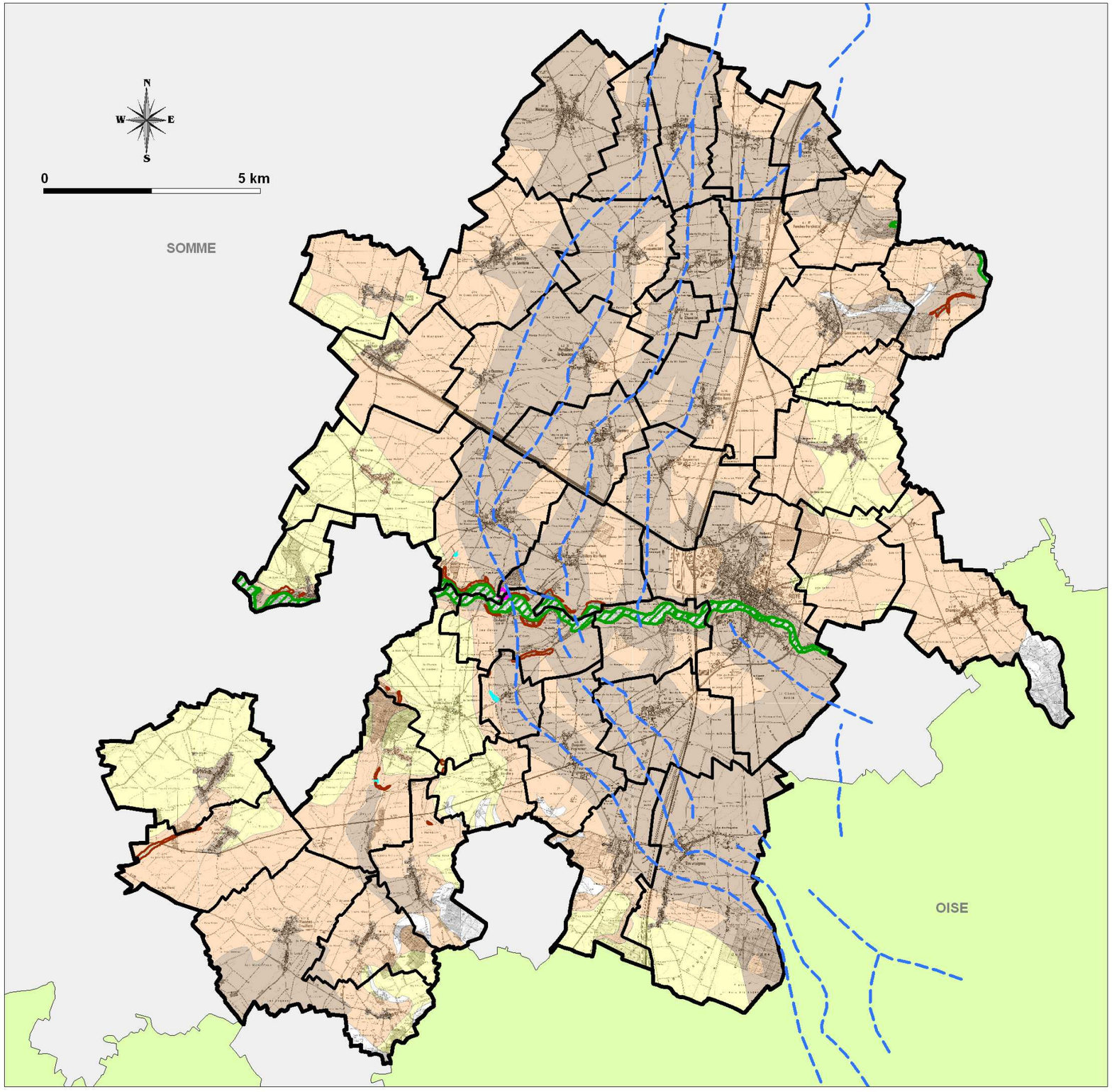

ALÉA " CAVITÉS SOUTERRAINES "

- nul à négligeable
- faible
- modéré
- moyen

ALÉA " GLISSEMENTS DE TERRAIN"

- faible
- moyen
- fort

ALÉA " CHUTES DE PIERRES"

- faible
- moyen
- fort

ALÉA " TASSEMENTS"

- faible

Zone évolutive (exploitation de carrière)

Ligne de front de la guerre 1914-1918

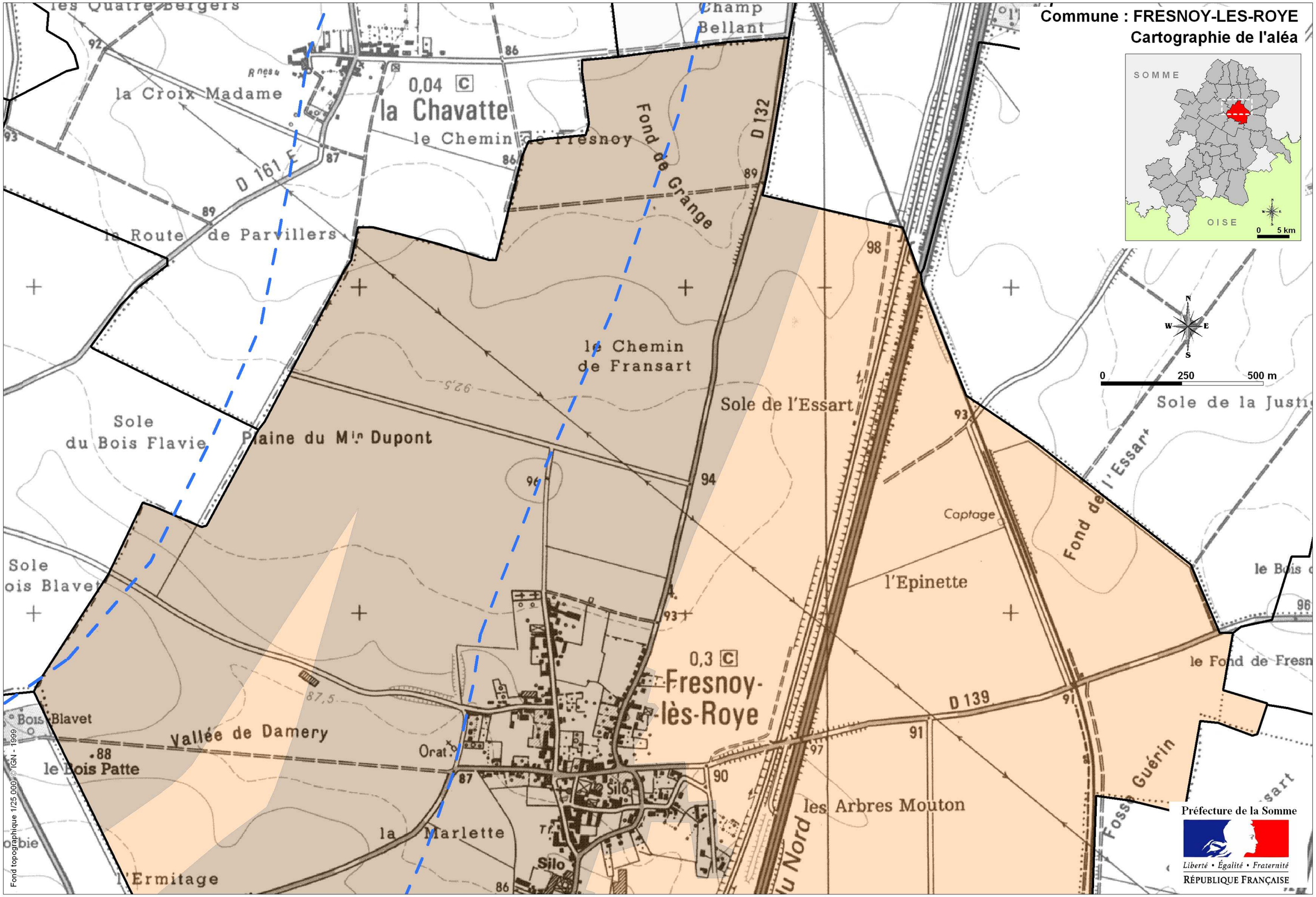
Commune : FRESNOY-LES-ROYE
Cartographie de l'aléa
SOMME
OISE
0 5 km
N
S
W
E
0 250 500 m
les Quatre Bergers
la Croix Madame
0,04 C
la Chavatte
le Chemin de Fresnoy
Champ Bellant
Fond de Grange
D 132
D 161 F
la Route de Parvillers
le Chemin de Fransart
Sole de l'Essart
Sole du Bois Flavie
Plaine du Min Dupont
Sole de la Justi
Fond de l'Essart
Captage
l'Epinette
le Bois
le Fond de Fresn
Sole ois Blavet
0,3 C
Fresnoy-lès-Roye
D 139
Bois Blavet
Vallée de Damery
le Bois Patte
Orat.
Silo
la Marlette
les Arbres Mouton
Fosse Guérin
l'Ermitage
Fond topographique 1/25 000 © IGN - 1999
Préfecture de la Somme
Liberté • Égalité • Fraternité
RÉPUBLIQUE FRANÇAISE

Commune : FRESNOY-LES-ROYE
Cartographie de l'aléa

Sole du Bois Flavie
Plaine du Min Dupont
Sole de l'Essart
Sole ois Blavet
Bois Blavet
Vallée de Damery
le Bois Patte
Orat.
la Marlette
l'Ermitage
Silo
0,3 C
Fresnoy-lès-Roye
Captage
l'Epinette
Fond de l'Essart
le Bois
le Fond de Fresn
D 139
les Arbres Mouton
Fosse Guérin
Sole de l'Essart
A1 Autoroute du Nord
le Chemin de Carrépuis
D 132
la Petite Sole
Plaine du Min Moise
le Moulin Moïse
Cim re
la Martelette
B. de Croisette
Fond de l'Abbaye
Aires de repos de Goyencourt
0,1 C
Goyencourt
Chlle N.D. de Liesse
Sole du Bois de l'Abb
Miriers
-dessus du Pré
139
0 250 500 m

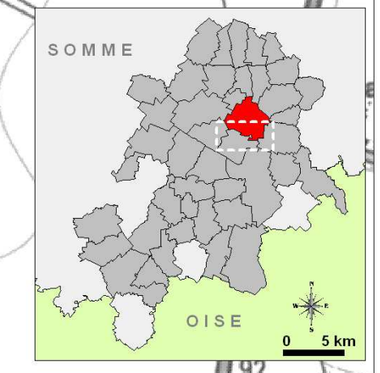

Préfecture de la Somme
Liberté • Égalité • Fraternité
RÉPUBLIQUE FRANÇAISE

Fond topographique 1/25 000 ©IGN - 1999